



2000

M.V. - 59888

Admissible under Sec 21 & also
 u/s 5 (1), 1958 Act 1958
 Duty ... from
 Stamp ... Act
 1958 ...
 P. Fee \$ 50 in C. R. S. Paid.

Number ...
 No. 768 in 1987
 of ...

A = 429/-

Adl. Dist. Sub-Registrar
 Guntipore Dum Dum
 84-Parmanu Market

10 JUL 1997

গুণ্ডাচক মেসার্স

2300
 40000
 A 429

মঃ 80,000 চল্লিশ হাজার টাকা পনে
 স্হাবর সম্পত্তি সাক বিক্রয় কোবানা।।

ক্রোতা

: - শ্রী অনিল রায় , পিতা - মৃত ব্রজেন্দ্র কুমার রায় , জাতি -

হিন্দু , পেশা - চাকুরী , সাং - পাটনা , থানা - নিম তা

কলিকাতা - 900082 ।

Market Value is assessed to be
 \$9800/- Deficit Stamp duty of
 1000/- is paid U S 41 by
 bank draft no. ...
 S. B. I. of ...
 Certified that this document is
 duly Stamped.

Deficit A fees Rs 220/-
 Vide Misc Receipt no 4104
 dt. 10.7.97

বিক্রেতা

Collector's 48

Adl. Dist-Sub Registrar
 Guntipore Dum Dum

2028

২০২৮

৯/৯/০৭

ক্রমিক নং
 মোট মূল্য
 টেক্সট বারাসাত
 প্রাপ্তি তারিখ
 প্রাপ্তি স্থান
 প্রাপ্তি ব্যক্তি
 প্রাপ্তি পত্রিকার নাম
 প্রাপ্তি পত্রিকার নং
 প্রাপ্তি পত্রিকার তারিখ
 প্রাপ্তি পত্রিকার স্থান
 প্রাপ্তি পত্রিকার প্রকার
 প্রাপ্তি পত্রিকার মূল্য
 প্রাপ্তি পত্রিকার প্রকার
 প্রাপ্তি পত্রিকার মূল্য



মোট মূল্য
 টেক্সট বারাসাত

presented for Registration at 1:50 A.M./P.M.
 on the 9th July 1997
 at the Sub-Registrar's Office
 Cossipore, Dum Dum
 by Manda Deb Nath
 the Applicant/Claimant

Manda Deb Nath
 S/o Gopal Ch. Deb Nath
 Thana Patna Kedar Nath Gosh
 District - Murshidabad
 by Caste - Brahmin / Profession Service / Business / House Hold

Add. Sub-Registrar
 Cossipore Dum Dum
 24-Paranagar North

19 JUL 1997

গোবিন্দ চন্দ্র



6375

গোবিন্দ চন্দ্র

Patna Kedar Nath Gosh
 Road - Calcutta
 Occupation - ...

S/o, W/o, D/o
 of Gopal Ch. Deb Nath
 Thana Patna
 District - Murshidabad
 by Caste - Brahmin / Profession Service / Business / House Hold

Add. Sub-Registrar
 Cossipore



(२)

बिक्रेता

: - श्री आनन्द देवनाथ , पिता - श्री गोपाल चन्द्र देवनाथ ,
जाति - हिन्दू , पेशा - व्यवसाय , मां - पाटना केदार
नाथ घोष रोड , थाना - नियता , कलिकाता - १०००८१ ।

कस्य असंपूर्ण निवेदायुं ओ निवेदायुं अस्मायुं अस्मायुं

असंपत्ति आफ बिक्रेतु कोबाला पत्र यिदं कार्याङ्गणे : -

जेलो उतुर २४ परगणा थाना नियता ओ ए. डि. एस.

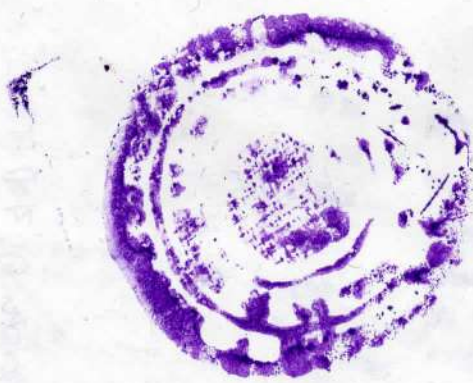
आर काशीपुर दयदय आव रेजिस्ट्री आफिसेर अंतर्गत नर्थ दयदय

मिडिमिप्यालिटर ...

২২৪
 তারিখ: ৭/৭/৯৭
 মোট মূল্য: ২০০০'০০
 টেক্সট: ২০০০'০০

কর তারিখ: ১০/৭/৯৭
 মোট মূল্য: ২০০০০
 টেক্সট: ২০০০'০০

২২৪ - ২০০০'০০
 ২২৫ - ২০০০'০০
 ২০০০'০০



উক্ত প্রকার লেখা ১ কোলা
 যা হইবার লক্ষ্যে
 উক্ত লেখা হইবে
 তারিখ: ৭/৭/৯৭

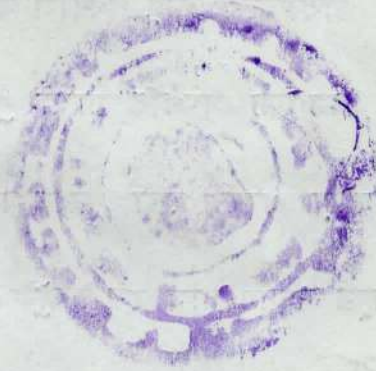
ADD. Dist. Sub-Registrar
 Gosipore Dum Dum
 24-Parmanas North

10 JUL 1997

(৩)

স্বাক্ষরিত

মিউনিসিপ্যালিটির এলাকাধীন কলিকাতা পরগণাস্থিত ঘোড়া উত্তর নিমতা গ্রামে
১৭২ নং টোজির বর্তমান মালিক পশ্চিম বঙ্গ রাজ্য সরকার পক্ষে জেলা উত্তর ২৪
পরগণা কালেক্টার বাহাদুর অধিকারে নিম্ন তপশীল বর্ণিত ৬৫৮ নং খতিয়ান ভূক্ত
১৮ নং দাপের জমি সহ আর অন্যান্য সম্পত্তি যাহা শ্রী নকুল চন্দ্র ঘোষ মহাশয়
পৈতৃক ওয়ারিশ সূত্রে প্রাপ্ত হইয়া খাসে ভোগ দখল করিতে থাকাকালিন বিগত ইং
২২।৭।১৯১২ তারিখে কাশীপুর দমদম সাবে রেজিস্ট্রী অফিসে ১ নং বহির ১৮ নং
ভল্যুয়ের ২১৩ হইতে ৩০০ নং পাতায় নকল কৃত ৪২৬৭ নং এককোটা রেজিস্ট্রী কৃত
স্রাফ কোবালা দলিলে ১ - ১০ - ০ এক কাঠা দশ ছটাক জমি জট্টক শ্রীমতী লীলা
বঙ্গু রায় মহাশয়কে স্রাফ বিক্রয় করিয়া দিয়া চিরনিঃসৃত ও দখলচ্যুত হইবে ।
অতঃপর উক্তা শ্রীমতী লীলা বঙ্গু রায় ওরফে লীলা বঙ্গু রায় মহাশয়া নিজ খাসে
ভোগ দখল করিতে থাকাকালিন জমি উক্ত দলিলের বিক্রোতা বিগত ইংরাজী ১৯১৭
সালে কাশীপুর দমদম সাবে রেজিস্ট্রী অফিসে ১ নং বহির ১৮ নং ভল্যুয়ের ৩৩০ -
৩৩৬ নং পাতায় নকল কৃত ৭৬৮ নং এককোটা রেজিস্ট্রী কৃত স্রাফ কোবালা দলিল
মূলে নকসা মোতাবেক ১ কাঠা ১০ ছটাক জমি উক্তা শ্রীমতী লীলা বঙ্গু রায়
ওরফে লীলা বঙ্গু রায় মহাশয়ার নিকট হইতে খরিদ করিয়া এযাবত কাল নিজ খাসে
ভোগ দখল করিয়া আসিতেছি । যাহা বর্তমানে আমার দান বিক্রয় করিবার উত্তম
নির্বাহিত সূত্রে ও অধিকার আছে ।



ADD. Dist. Sub-Registrar
Gospore Dum Dum
04-Parmanas North

10 0 JUL 1997

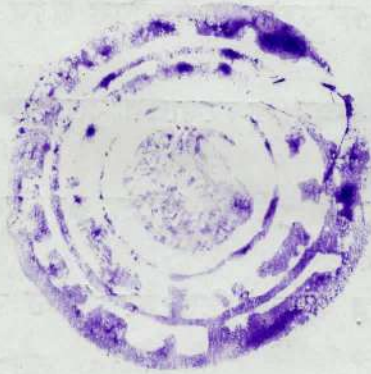
গণপ্রজাতন্ত্রী বাংলাদেশ

(৪)

এখানে আমার নানা বৈধ কারণে ক্ষাদ টাকার বিশেষ আবশ্যিক হেতু
নিম্ন উপলব্ধি বর্ণিত সনপতি উৎসহ নকসায় লাল বর্ণের সীমাবদ্ধ রূপে প্রদর্শিত ও
চিহ্নিত কয়বেশী ১ - ১০ - ০ এক কাঠা দশ ছটাক জমি যায় উক্ত জমিতে
যাতায়াত করিবার ১৮' ফুট সমগ্র কয়ন প্যাসেজের বস্তুস্বত্ব ও রাইট সহ বিক্রয় করিবার
ঘোষণা করিলে আপনি উক্ত কোবালা গ্রহীতা তাহা জানিতে পারিয়া উহা উচিত
মূল্যে খরিদ করিতে সম্মত হওয়ায় সময়োচিত সর্বোচ্চ বাজার দর মূল্য বেল -
মোক্তা ৪০,০০০ চল্লিশ হাজার টাকা পনে সম্পূর্ণ নিব্বদায় ও নিব্বদায় উদ্বাহায়
আপনার নিকট বিক্রয় করিয়া দিয়া উক্ত বিক্রীত সনপতি হইতে এক কালিন চিরনিঃ
স্বত্ব ও দখলচ্যুত হইলায় এবং উহাতে খাস দখল দিয়া দিলাম ।

আপনি উদ্যকার তারিখ হইতে আমার যাবতীয় স্বত্ব, স্বত্বান,
ভোগবান, দখলিকার ও দানবিক্রয়াদি সর্বপ্রকার হস্তান্তর ও রূপান্তরের স্বত্বাধিকারী
হইয়া স্থানীয় মিউনিসিপ্যালিটি ও কালেকটরীতে আমার নামের পরিবর্তে আপন
নিজ নাম গণন করিয়া নিরূপিত করা দি আদায় দিয়া পুত্র পৌত্রাদি ওয়ারিশান
ও স্থলাভিষিক্ত গণক্রমে পরম সুখে যদুচ্ছা ভাবে ভোগ দখল করিতে থাকুন ।
কস্মিন কালে আমি যায় ওয়ারিশান স্থলাভিষিক্ত গণক্রমে উক্ত বিক্রীত সনপতির

ইনাম দখল করান পক্ষের দাবী দাওয়া ওজরাপতি করিতে পারিব না । যদি কেহ



ADD. DIST. SMO-Register
Gosipore Dum Dum
24-Parganas North

00 JUL 1997

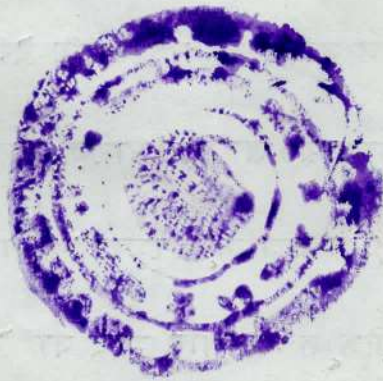
(৫)

নিম্ন তপসীল বর্ণিত স্রুপণ্ডিতে আয়ার যাহা কিছু স্রুত, স্রুয়িত, সংশ্রব লভ্য হক ও হকিয়ৎ ছিল বা আছে তৎসমুদয় অন্য আয়া হতে রদ ও রহিত হইয়া ঐ স্রাফ কোবালা বলে আপনাতে স্রুপূর্ণ রূপে বর্তি ল ।

নিম্ন তপসীল বর্ণিত স্রুপণ্ডি আয়ি ইতি পূর্বে কাহারও নিকট দান বিক্রয় করি নাই, বা কাহারও জামিন দায়ে আবদ্ধ নাই, বা উহা কোন স্রুকারী বা বেস্রুকারী প্রতিষ্ঠান কর্তৃক নোটিশ জারি হয় নাই, বা উহা কোন যামলা যোকদ্দমায় বিষয়ীভূত স্রুপণ্ডি নহে বা উহা কোন ল্যান্ড এ্যাকুইজিশান বা রিকুইজিশানের অন্তর্ভুক্ত স্রুপণ্ডি নহে, বা উহা কোন দেবস্রেবায় বা ট্রাস্ট ফান্ডে অর্পিত হয় নাই, উহা স্রুপূর্ণ নিদর্দায় ও নিদর্দায় অবস্থায় আয়ার খাস দখলে আছে, তদবস্থায় আপনার নিকট স্রাফ বিক্রয় করিলায় ।

যদ্যপি ভবিষ্যতে উক্ত বিক্রীত স্রুপণ্ডি স্রুবন্ধে কোন প্রকার দায় সংযোগাদি বা কোন প্রকার উৎকতা প্রকাশ পাইয়া আপনার খরিদা স্রুত দ্বলের কোন ক্ষতি হয় বা উক্ত স্রুপণ্ডি হইতে যদি আপনি বেদখল হন তাহা হইলে আয়ি মায় ওয়ারিশান গণক্রমে আপনার যাবতীয় ক্ষতি পূরণ করিয়া দিতে বাধ্য ও স্রীকৃত রহিলায় ।

স্মারো প্রকাশ থাকে যে উক্ত দলিলের কোন ভ্রম থাকা প্রকাশ পাইলে



1997. Dist. Sub-Registrar
Gosipore Dum Dum
24-Parganas North

10 JUL 1997

(৬)

গোপনীয় নথি

সময় রেজিস্ট্রী অফিসে বা অন্য যে কোন সরকারী অফিসে উপস্থিত হইয়া
অত্র দলিলের যে কোন ভ্রম সংশোধনার্থে সহি করিয়া রেজিস্ট্রী করিয়া দিতে
বাধ্য ও স্বীকৃত রহিলাম ।

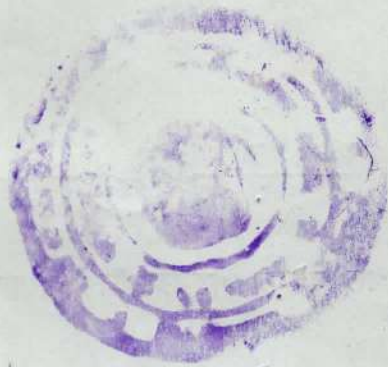
এতদর্থে আমি সুচ্ছায় স্বেচ্ছা শরীরে সরল মনে অন্যের বিনানুরোধে
অত্র দলিলের স্বাক্ষর সম্যক অবগত হইয়া পনের লিখিত সমুদয় টাকা নিম্নের জায়
ঘোচাবেক এককালিন বুকিয়া পাইয়া অত্র সাক্ষ কোবালা দলিলে সহি সম্পাদন
করিয়া দিলাম - ইতি তাং বাংলা ১৪০৪ সনের - ২৪ মে ১৯৫৩ -
ইংরাজী - ১৯১৭ সনের - ২৪ জুলাই -

বিত্তীয় উপনীত সম্পত্তির পরিচয় :-

জেলা উত্তর ২৪ পরগণা থানা নিমতা ও এ. ডি. এস. আর কাশীপুর
দয়দয় সার রেজিস্ট্রী অফিসের অন্তর্গত নর্থ দয়দয় মিউনিসিপ্যালিটির এলাকাধীন
কলিকাতা পরগণা স্থিত মৌজা উত্তর নিমতা গ্রামে, রে.স. নং - ১০২, জে.এল.
নং - ২, তৌজি নং - ১৭২, খতিয়ান নং - ৬৫৮ রায়ত স্থিতির বাস স্মৃতিয় ।

১৮(আটনব্বই) নং দাগে (শালি) জমি অত্র সহ নকসায়

লাল বর্ণের সীমাবদ্ধ রূপে প্রদর্শিত ও চিহ্নিত কয়বেশী ১ - ১০ - ০



1001. Dist. Sub-Registrar
Gospore Dum Dum
84-Paraganas North

10 JUL 1997

গোপনীয় নথি

(৭)

৮' ফুট সমগ্র কমন প্যাসেজের বদ্বায়িত্ব ও রাইট সহ যাবতীয় ইজমেন্ট স্বত্বাদি দ্বারা বন্দ
হক হকুক ও স্মার্ত কোবালা ভুক্ত সম্পত্তি হইতেছে । যাহার কাত বার্ষিক হারাহারি
যতে .80 পয়সা করের জমি জমা - ।

যাহার চৌহদ্দী :-

উত্তরে :- ৮' ফুট কমন প্যাসেজ । দক্ষিণে :- হাউস অফ পুজার উত ।

পূর্বে :- শ্রী অনিল রায় মহাশয়ের জমি । পশ্চিমে :- অজিত গাঙ্গুলী মহাশয়ের
বাড়ী ।

ওত্র সহ সংলগ্ন নকসা দেওয়া হইল উহা এই দলিলে একাংশ রূপে গন্য ও

কার্য্যকারী হইবে ।

টাকার জায় :-

১০০ এক শত টাকার নোট ৪০০ কেতায় ----- ৪০,০০০ চল্লিশ হাজার টাকা যাত্র ।

দলিল প্রস্তুত করক :- গোপনীয় নথি

শ্রী মনি মোহন ঘোষ
মাং - ৮এ দয়দয় রোড

কলিকাতা - ৩০, লাইসেন্স নং - ৪০ ।
এ. ডি. এস. আর কাশীপুর দয়দয় ।

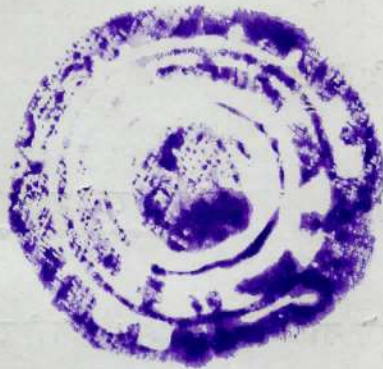
টাইপ কারিকার :-

টাইপ কারিকার :-

ইসাদী :-

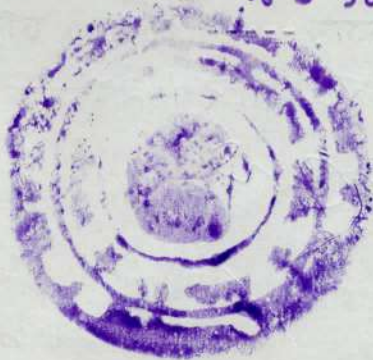
২/ Deba Prasad Ghosh
8A Dum Dum Road
Cal- 30

Santi Sukhita Ray
8A Dum Dum Road
Cal- 30,



Sub-Registrar
Gossipore Dum Dum
Calcutta District North

10 JUL 1997



W
Book No. 101
Volume No. 274
Pages for the year 1997
Being No. 4209

Sub-Registrar
Gossipore Dum Dum

22/11/97

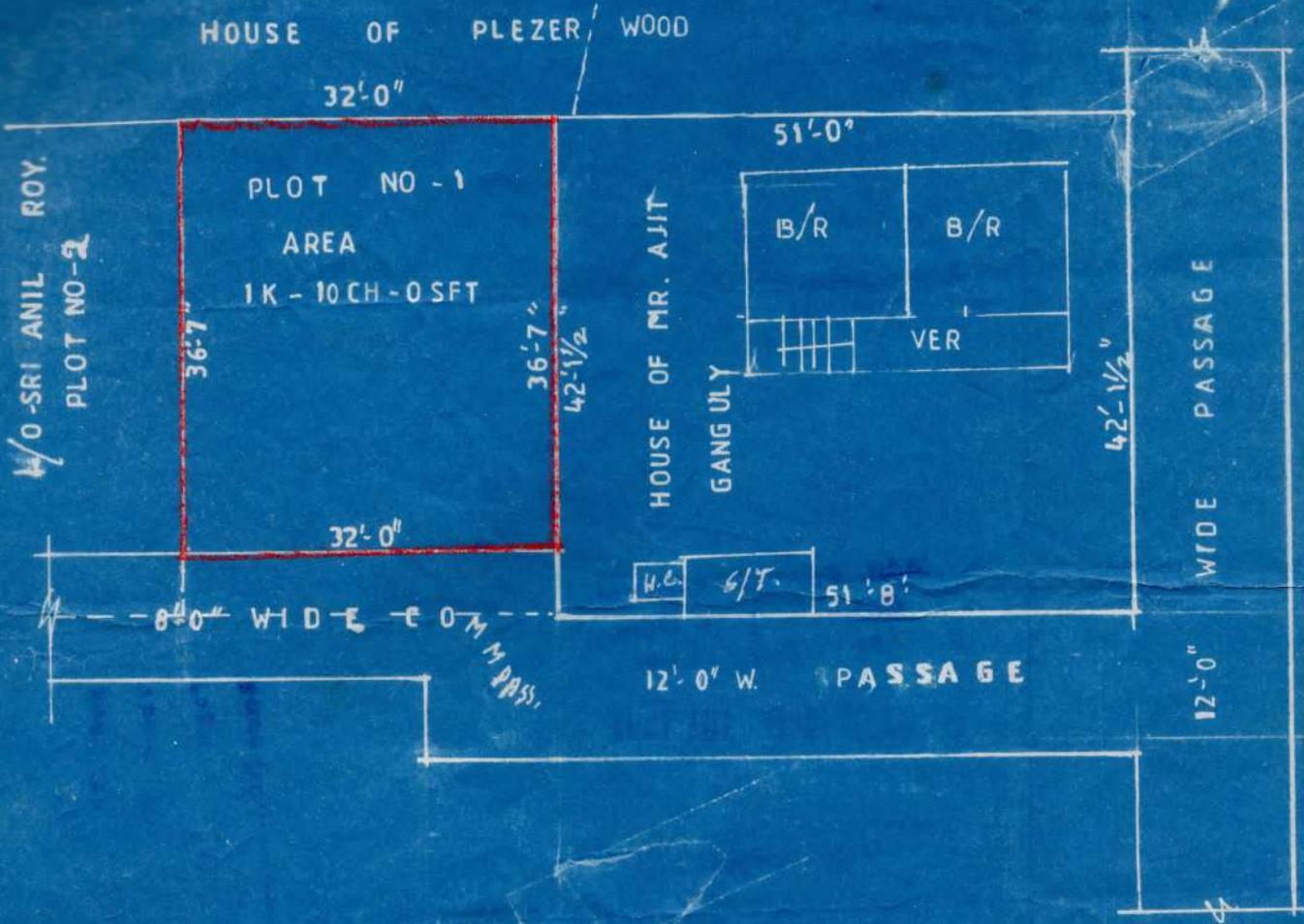
SITE PLAN OF THE LAND AT PART OF C. S DAG NO-98
MOUZA - UTTAR NIMTA, J. L. NO-2, R.S. NO-102, TOUZI NO-172
KHATIAN NO-658, P.S.- NIMTA, DIST-24 PGS (North) UNDER
NORTH DUMDUM MUNICIPALITY

SCALE 1"=16'-0"

TOTAL AREA OF LAND 1K - 10CH - 0SFT (M/L)

AREA OF LAND SHOWN BY 'RED' COLOUR

PURCHASER'S NAME ~ SRI ANIL ROY.



SIG OF THE VENDOR

Signature of Sri Anil Roy

DRAWN BY

SWAPAN KUNDU
 PATNA 1ST LANE
 NIMTA CAL-49

SWAPAN KUNDU
 Engineer
 B.Sc., B.A. (Spl), D.M.C. D.C.E.
 Planner, Estimator & Surveyor



ADD. Dist. Sub-Registrar
Gosipore Dum Dum
P.O. Dum Dum North

10 JUL 1997



Serial No. *111*
Volume No. *101*
Page No. *225*
Being No. *4209* for the year 199

ADD. Dist. Sub-Registrar
Gosipore Dum Dum
P.O. Dum Dum North

27.11.97